

## ¿Qué son las Áreas Marinas Protegidas?

Las áreas marinas protegidas (AMP) son aguas marinas o de estuario reservadas principalmente para proteger o conservar la vida marina y su hábitat asociado. Las AMP tienen distintos niveles de protección y actividades permitidas, con reglamentos especiales además de las normas generales de pesca.

## Tipos de AMP

California utiliza tres clasificaciones principales de AMP: Reserva Marina Estatal (SMR), Área de Conservación Marina Estatal (SMCA) y Parque Marino Estatal (SMP). La región del Norte de California Central también incluye Áreas Estadales de Manejo Recreativo Marino (SMRMA) y cierres especiales.

## AMP del Norte de California

Las principales revisiones y adiciones a las AMP del Norte de California entraron en vigor el 19 de diciembre de 2012. Las 19 AMP de la región, una SMRMA y siete cierres especiales abarcan ahora aproximadamente 137 millas cuadradas (13%) de las aguas estatales de la región del Norte de California. De ellas, unas 51 millas cuadradas están designadas como SMR de "no extracción". Las AMP del Norte de California son parte de una red de AMP que se extiende a lo largo de la costa de California.

## La pesca puede estar restringida, pero ¿qué otras actividades están permitidas en una AMP?

A menos que estén específicamente prohibidas, las actividades no consuntivas como el buceo, el surf, la natación y la navegación están permitidas dentro de las AMP, siempre que se respeten las restricciones de captura. Las normas de pesca pueden encontrarse en línea en [wildlife.ca.gov/Ocean-Sport-Regs](http://wildlife.ca.gov/Ocean-Sport-Regs). Es una buena idea revisar la normativa antes de visitar una AMP.

Para más información, visite [wildlife.ca.gov/MPAs](http://wildlife.ca.gov/MPAs), envíe un correo electrónico a [AskMarine@wildlife.ca.gov](mailto:AskMarine@wildlife.ca.gov), o visite una de las siguientes oficinas del CDFW del Norte de California:



**Eureka**  
619 2nd St.

**Fort Bragg**  
32330 N. Harbor Dr.

En 1999, la Ley de Protección de la Vida Marina de California se convirtió en ley con un mandato claro: reevaluar todas las áreas marinas protegidas (AMP) existentes y, potencialmente, diseñar nuevas AMP con las aportaciones de una amplia gama de partes interesadas. El Departamento de Pesca y Vida Silvestre de California (CDFW) fue parte integral de este esfuerzo. Las AMP de este folleto fueron diseñadas, en parte, para:

- Proteger y mantener la vida marina, los hábitats y los ecosistemas
- Proporcionar oportunidades para aprender y disfrutar de las áreas marinas sujetas a una reducción de las perturbaciones humanas

Para obtener más información, visite el sitio web del Área Marina Protegida de California en [wildlife.ca.gov/MPAs](http://wildlife.ca.gov/MPAs)

Para conocer las normas generales de pesca que están en vigor además de las normas de la AMP, visite

[wildlife.ca.gov/Ocean-Sport-Regs](http://wildlife.ca.gov/Ocean-Sport-Regs)



**Ayude a detener la caza furtiva y la contaminación. ¡Llame a CalTIP!**  
**1-888-334-CalTIP**  
(1-888-334-2258)



**Recursos pesqueros y silvestres sostenibles**



Sitio web móvil de AMP





Los formatos alternativos de comunicación de este documento están disponibles a petición. Si se necesita una adaptación razonable, llame a CDFW al (916) 322-8911 / Servicio de retransmisión de California para sordos o con discapacidad auditiva desde teléfonos TDD(800) 735-2929

Folleto de AMP de la región marina de California del Norte del CDFW M. Patyten Versión del cinco de abril de 2022

# Áreas Marinas Protegidas de California



**Norte de California: Frontera entre California y Oregón hasta Alder Creek, cerca de Pt. Arena**



Fotos del CDFW por K. Joe



College Cove, Trinidad  
Foto por K. Singh



# Áreas Marinas Protegidas del Norte de California

Nota: Este documento se proporciona como cortesía y no sustituye a las leyes y reglamentos oficiales que se encuentran en el Código de Pesca y Caza de California o en el Código de Reglamentos de California, Título 14

SMR

## Reglamento de AMP del Norte de California A partir del 19 de diciembre de 2012

Nombre de la AMP	Actividades permitidas/prohibidas
Reading Rock, South Cape Mendocino, Mattole Canyon, Sea Lion Gulch, Ten Mile, Point Cabrillo	Es ilegal herir, dañar, capturar o poseer cualquier recurso marino vivo, geológico o cultural.

SMCA

Es ilegal herir, dañar, capturar o poseer cualquier recurso marino vivo, geológico o cultural, EXCEPTO:

Pyramid Point	Se permite la captura recreativa de pejerrey con red de inmersión o red de tiro de tipo hawaiano. Incluye exenciones de captura para algunas tribus <sup>1</sup>
Point St. George Reef Offshore	Se permite la captura recreativa y comercial de salmón con artes de pesca de arrastre o curricán, y de cangrejo Dungeness con trampas. Incluye exenciones de captura para algunas tribus <sup>1</sup>
Reading Rock Samoa	Se permite la captura recreativa de salmón con curricán, de pejerrey con red de inmersión o red de tiro de tipo hawaiano y de cangrejo Dungeness con trampa, red de aro o a mano. Se permite la captura comercial de salmón con artes de pesca de curricán, de pejerrey con red de inmersión y de cangrejo Dungeness con trampa. Incluye exenciones de captura para algunas tribus <sup>1</sup>
Big Flat Double Cone Rock	Se permite la captura recreativa de salmón con curricán y de cangrejo Dungeness con trampa, red de aro o a mano. Se permite la captura comercial de salmón con artes de pesca de curricán y de cangrejo Dungeness con trampa. Incluye exenciones de captura para algunas tribus <sup>1</sup>
Ten Mile Beach	Se permite la captura recreativa del cangrejo Dungeness mediante trampas, redes de aro o a mano. Se permite la captura comercial del cangrejo Dungeness mediante trampas. Incluye exenciones de captura para algunas tribus <sup>1</sup>
Ten Mile Estuary <sup>2</sup>	Se permite la captura de aves acuáticas de acuerdo con la normativa general de caza de aves acuáticas. Incluye exenciones de captura para algunas tribus <sup>1</sup>
MacKerricher Russian Gulch Van Damme	Se permite la captura comercial y recreativa de acuerdo con la normativa vigente. Se prohíbe la captura comercial del alga toro y del alga gigante.
Big River Estuary <sup>2</sup>	Se permite la captura recreativa de la perca de superficie con anzuelo y sedal desde la orilla únicamente, y del cangrejo Dungeness con red de aro o a mano. Se permite la captura de aves acuáticas de acuerdo con la normativa general de caza de aves acuáticas. Incluye exenciones de captura para algunas tribus <sup>1</sup>
Navarro River Estuary	Se permite la captura recreativa de salmónidos con anzuelo y sedal de acuerdo con la normativa sobre salmónidos. Se permite la captura de aves acuáticas de acuerdo con la normativa general de caza de aves acuáticas. Incluye exenciones de captura para algunas tribus <sup>1</sup>

SMRMA

South Humboldt Bay	Se permite la captura de aves acuáticas de acuerdo con la normativa general de caza de aves acuáticas. Incluye exenciones de captura para algunas tribus <sup>1</sup>
--------------------	---

<p><b>Todo el año:</b> Southwest Seal Rock Castle Rock Sugarloaf Island <i>Del primera de marzo al 31 de agosto</i> Sólo: False Klamath Rock Steamboat Rock Vizcaino Rock</p>	<p>Salvo lo permitido por la ley federal o por una emergencia causada por un clima peligroso, ninguna embarcación podrá ser operada o anclada en ningún momento desde la línea de la marea alta media hasta una distancia de 300 pies hacia el mar de la línea de la marea baja inferior de cualquier costa de la zona de cierre especial.</p>
---	--

Los límites de las AMP, los mapas, las coordenadas y las actividades permitidas están disponibles en su teléfono inteligente u otro dispositivo móvil o habilitado para la web en [wildlife.ca.gov/OceanSportfishMap](http://wildlife.ca.gov/OceanSportfishMap). Esta información también está disponible en el sitio web del CDFW en [wildlife.ca.gov/MPAs](http://wildlife.ca.gov/MPAs) y a través de su oficina local del CDFW.


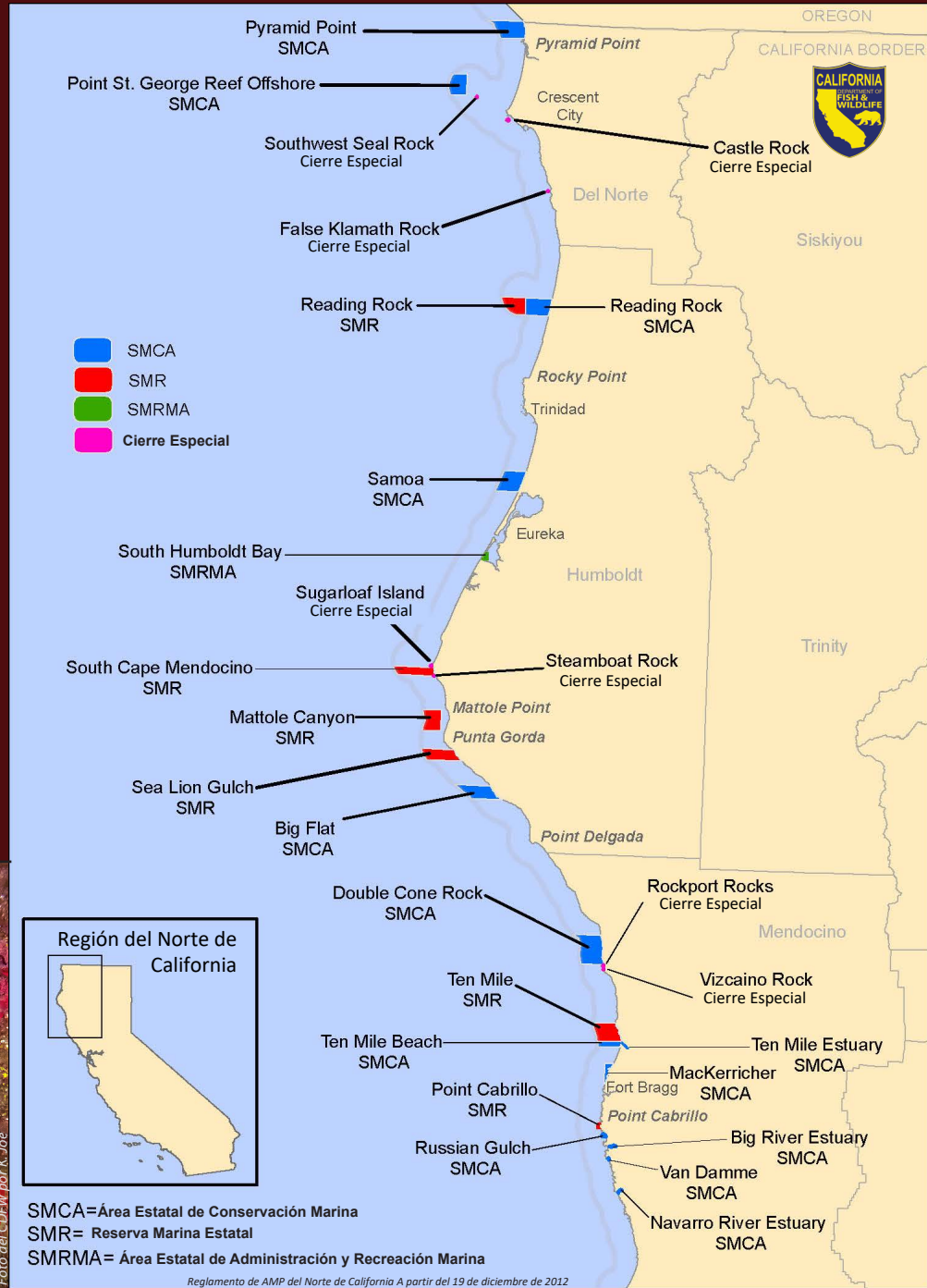


Foto del CDFW por X. Jobe



SMCA= Área Estatal de Conservación Marina  
SMR= Reserva Marina Estatal  
SMRMA= Área Estatal de Administración y Recreación Marina

Reglamento de AMP del Norte de California A partir del 19 de diciembre de 2012

1 Ciertas tribus reconocidas por el gobierno federal están exentas de la reglamentación de la zona y de la captura de esta AMP. Para obtener información sobre la captura tribal, consulte el Código de Reglamentos de California, Título 14, Sección 632(a)(11).  
2 Esta área permite la captura asociada a la operación y el mantenimiento de estructuras artificiales reguladas por otras agencias de acuerdo con cualquier permiso federal, estatal y local requerido, o según lo autorizado por el CDFW.